

MOD. 1/01
7 1/2 1987 007



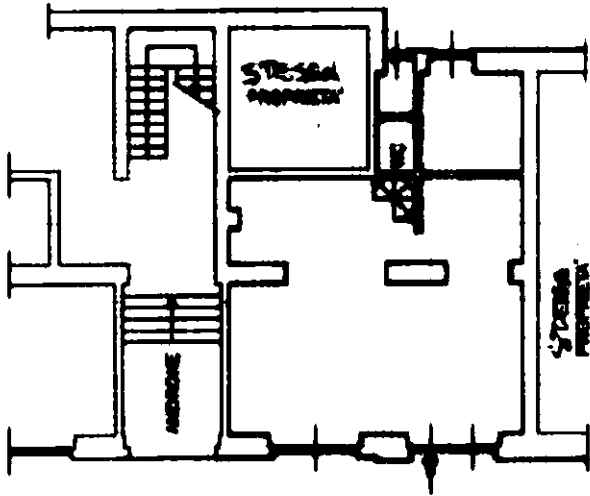
MINISTERO DELLE FINANZE
DIREZIONE GENERALE DEL CATASTO E DEI SS.TT.EE.
CATASTO EDILIZIO URBANO (D.L. 13-4-1986, n. 852)

MOD. BN (CUB)

Planimetria di u.i.u. in Comune di MILANO via PIER DELLA FRANCESCA civ. 96

PIANTA PIANO TERRA
H. m. 4.50

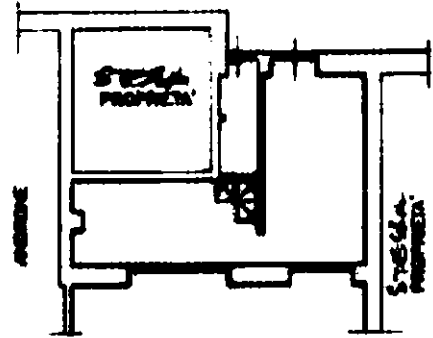
CORTILE COMUNE



VIA PIER DELLA FRANCESCA

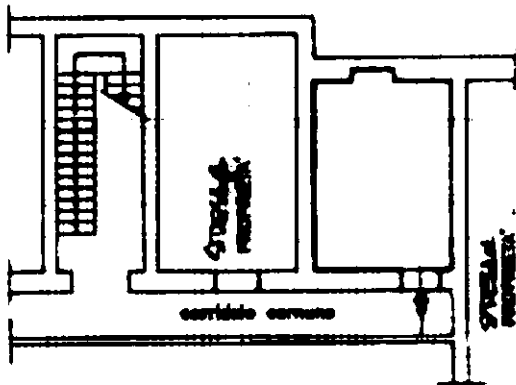
PIANTA PIANO SOPPALCO
H. m. 2.10

CORTILE COMUNE

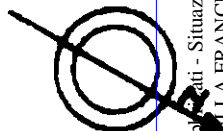


PIANTA PIANO SOTTERRANEO
H. m. 3.35

CORTILE COMUNE



ORIENTAMENTO



SCALA DI 1:200

Dichiarazione di N.C.
Denuncia di invariazione

Completata dal GRONTEA
(Titolo, cognome e nome)
GENNARI GIUSEPPE

RESERVATO ALL'UFFICIO

Ultima Denuncia di invariazione in data 28/03/2001 Data: 27/06/2024 - n. T194250 - Richiedente: TGLNDR91C14G856N...
Totale schede 26 Formato di acquisizione: A4(210x297) - Formato stampa richiesto: A4(210x297)

n. B sub. 1
15 MAR 2001 Firma [Signature]